

24 FEB 1966

02090

Ald. B 207

Februar 1964

VEJBY-TIBIRKE kommune

Byplanvedtægt nr. 1.

Byplanvedtægt nr. 1 for TISVILDE-området

Byplanvedtægt for TISVILDE-området.

I medfør af byplanloven (lovbekendtgørelse nr. 160 af 9. maj 1962) fastsættes følgende bestemmelser for det i § 1 nævnte område TISVILDE i VEJBY-TIBIRKE kommune.

## § 1

Område

1. Området begrænses mod nord af jernbanen, mod øst af matr.nr. 5 a's vestskel, matr.nr. 13 bi's vestskel og videre til bivejen, herfra langs denne til Tisvilde By's ejerlavsgrense, mod syd af Tisvilde By's ejerlavsgrense og mod vest af Tisvilde Hegn, og vestskel af matr.nr. 9 f og herfra af midtlinien af Vesterprisvej, Pilevej og Poppelvej, således som vist på vedhæftede kortbilag.

2. Området omfatter følgende matr.nr.e: 1 a, 1 b, 1 c, <sup>1 d</sup>1 e, 1 f, 1 g, 1 h, 1 i, 1 k, 1 l, 1 m, 1 n, 1 o, 1 p, 1 q, 1 r, 1 s, 1 t, 1 u, 1 x, 1 y, 1 z, 2, 3 b, 4 b, 4 c, 4 d, 4 e, 4 f, 4 g, 4 h, 4 k, 4 m, 4 n, 4 o, 4 p, <sup>4 d</sup>4 r, 4 s, 4 u, 4 v, 4 x, 4 y, 4 æ, del af 4 ø, 4 aa, 4 ab, 4 ac, 4 ad, 4 ae, 4 af, 4 ag, 4 ah, 4 ai, 4 ak, 4 al, 4 am, del af 4 ao, 4 aq, 4 ar, 4 as, 4 at, 4 av, 4 ay, 4 az, 4 aæ, 4 ba, 4 bb, 4 bc, 4 bd, 4 be, 4 bf, 4 bg, 4 bh, 4 bi, del af 4 bk, 4 bm, 4 bn, 4 bo, 4 br, 4 bu, 4 bv, 4 bx, 4 by, 4 bz, 4 bø, 4 cb, 4 ce del af 5 a, 5 e, 5 f og del af 5 h, 5 ah, 5 al, 5 aq, 5 ba, 5 bb, 5 bc, 6 a, 6 b, 6 c, 6 g, 6 i, 6 o, 6 p, 6 q, 6 r, 6 s, 6 t og del af 6 u, 6 v, 6 z, 6 ab, 6 ae, 6 af, 6 ag, 6 ak, 6 al, 6 an, 6 ao, 6 ap, 6 aq, 6 as, 6 at, 6 av, 6 ay, 6 az, 6 aæ, 6 aø, 6 bc, 6 bf, 6 bh, 6 bi, 6 bm, 6 bn, 6 bo, 6 bp, 6 bq, 6 br, 6 bt, 6 bu, del af 6 bv, 6 by, 6 bz, 6 ca, 6 cf, 6 cl, 6 cm, 6 cp, 6 cr, 6 cs, 6 ct, 6 cu, 6 cx, 6 cy, 6 cz, 6 cæ, 6 cø, 6 da, 6 db, <sup>6 dc</sup>6 dd, 6 de, 6 df, 6 dg, 6 dh, 6 di, 6 dk, 6 dl, 6 dm, 6 dn, 6 do, 6 dq, 6 dr, 6 ds, <sup>6 dt</sup>6 du, 6 dv, 6 dx, 6 dy, 6 dz, 6 dæ, 6 dø, 6 eb, 6 ec, 6 ed, 6 ee, 6 ef, 6 eg, 6 eh, 6 ei, 6 ek, 6 el, 6 em, 6 en, 6 eo, 6 ep, <sup>6 eg</sup>6 er, 6 es, 6 et, 6 eu, 6 ev, 6 ex, 6 ey, 6 ez, 6 eæ, 6 eø, 6 fa, 6 fb, 6 fc, 6 fd, 6 fe, 6 ff, 6 fg,

6 fh, 6 fk, 6 fl, 6 fm, 6 fn, 6 fo, 6 fp, 6 fq, 6 <sup>fr</sup>fs, 6 ft, 6 fu, 6 fv,  
6 fx, 6 fy, 6 fz, 6 fæ, 6 fø, 6 ga, 6 gb, 6 gc, 6 gd, 6 ge, 6 gf, 6 gg,  
6 gh, 6 gi, 6 gk, 6 gl, 6 gm, 6 gn, 6 go, 6 gp, 6 gq, 6 gr, 6 gs, 6 gt,  
6 gu, 6 gv, 6 gx, 6 gy, 6 gz, 6 gæ, 6 gø, 6 ha, 6 hb, 6 hc, 6 hd, 6 he,  
6 hf, 6 hg, 6 hh, 6 hi, 6 hk, 6 hl, 6 hm, 6 hn, 6 ho, og del af 6 hp,  
6 hq, 6 hr, 6 hs, 6 ht, 6 hu, 6 hv, 6 hx, 6 hy, 6 hz, 6 hæ, 6 hø, 6 ia,  
6 ib, 6 id, 6 ie og del af 7 a, 7 f, 7 g, 7 l, 7 m, 7 o, 7 q, 7 r, 7 s,  
7 u, 7 v, 7 x, 7 z, 7 æ 7 ø, 7 ab, 7 ac, 7 ad, 7 ae, 7 ah, 7 ai, 7 ak,  
7 am, 7 ao, 7 aq, 7 ar, 7 ax, 7 ay, 7 az, 7 aø og del af 7 ba, 7 bb, 7 be,  
7 bf, 7 bg, 7 bi, 7 bl, 7 bm, 7 bq, 7 br og del af 7 bs, 7 bt, 7 bu, 7 bv,  
7 bx, 7 by, 7 bz, 7 bæ, 7 ca, 7 cb, 7 cc, 7 ch, 7 ci, 7 ck, 7 cl, 7 cm,  
7 co, 7 cp, 7 cq, 7 cv, 7 cx, 7 cy, 7 cz, 7 cø, 7 da, 7 dc, 7 dd, 7 de,  
7 dg, 7 dh, 7 dk, 7 dl, 7 dm, 7 dn, 7 do, 7 dq, 7 dr, 7 dt, 7 du, 7 dv,  
7 dx, 7 dy, 7 dz, 7 dæ, 7 dø, 7 ea, 7 eb, og del af 7 ed, 7 ee, 7 ef,  
7 ek, 7 el, 7 em, 7 en, 7 eo, 7 ep, 7 eq, 7 er, 7 es, 7 ey, 7 eæ, 7 eø,  
7 fa, 7 fb, 7 ff, 7 fg, 7 fh, 7 fk, 7 fn, 7 fo, 7 fp, 7 fq, 7 fr, 7 fu,  
7 gd, 7 ge, 7 gg, 7 gt, 7 gu, 7 gv, 7 gx, 7 gy, 7 gz, 7 gø, 7 ha, 7 hc,  
7 hd, 7 he, 7 hf, 7 hh, 7 hi, 7 hk, 7 hl, 7 hm, 7 hr, 7 hs, 7 ht, 7 hu,  
7 hv, 7 hx, 7 hy, 7 hz, 7 hæ, 7 hø, 7 ia, 7 ib, 7 ic, 7 id, 7 ie, 7 if,  
7 ig, 7 ih, 7 ii, 7 ik, 7 il, 7 im, 7 in, 7 io, 7 ip, 7 iq, 7 ir, 7 is,  
7 it, 7 iu, 7 iv, 7 ix, 7 iy, 7 iz, 7 iæ, 7 iø, 8 gs og del af 9 a, 9 b,  
9 f og del af 9 av; 11 d, 11 h, 11 o, 11 q, 11 r og del af 11 s, 11 y,  
11 ø, 11 aa, 11 ai, 11 ak, 11 az, 11 aæ, 11 aø, 11 ba, 11 bc, 11 be,  
11 bg, 11 bn, 11 ey, og del af 13 a, 13 c og del af 13 f, 13 o, 13 p,  
13 q, 13 r, 13 s, 13 u, 13 v, 13 z, 13 ø, 13 af, 13 ag, 13 ah, 13 ai,  
13 ak, 13 al, 13 am, 13 an, 13 ao, 13 ap, 13 as, 13 av, 13 ax, 13 ay,  
13 az, 13 aæ, 13 aø, 13 bb, 13 bf, 13 bg, 13 bh, 13 bk, 13 bl, 13 bm,  
13 bo, 13 bp, 13 bq, 13 br, 13 bs, 13 bt, 13 bu, 13 bx, 13 de, 13 df,  
14 b, 16 a, 16 b, 16 c, 16 d, 17 a, 19 b, 20 b, 23 a, 26, 27, 28 a, 30 a,  
30 b, 31 b, 32, 33, 34, 35, 36 og 37 alle af Tisvilde by, Tibirke sogn  
samt matr.nr. 1 t Tibirke by og sogn, samt alle parceller, der udstyk-  
kes fra de nævnte ejendomme.

## § 2

Veje og stier

1. Der udlægges areal til følgende nye veje med retning og beliggenhed som vist på kortbilaget:

- a) En 8 m bred vej fra bivejen i sydskellet af matr.nr. 13 ao.
- b) Sct. Helenevej's udmunding i Tisvilde hovedgade reguleres og berører herved matr.nr. 7 o.
2. Eventuelle nye veje ud over de i stk. 1 nævnte skal udlægges i en hensigtsmæssig retning og i en bredde af 10 m.
3. Ved bedømmelse af den hensigtsmæssige retning skal der ikke blot tages hensyn til vejens beliggenhed på selve det pågældende grundstykke, men også til hele det system af veje, der efter forholdene på vedkommende sted vil være det hensigtsmæssigste i henseende til områdets bebyggelse og anvendelse.
4. For korte blinde veje, ved hvilke der kun er mulighed for en meget begrænset bebyggelse, kan kommunalbestyrelsen tillade, at udlægsbredden nedsættes til (6) m.
5. Ved blinde veje skal der udlægges areal til passende vendeplads.

## § 3

Byggelinier og hjørneafskæringer

1. Langs samtlige veje pålægges byggelinier i en afstand af 10 m fra vejmidte.
2. Hjørnegrunde skal have brudt hjørne af mindst 5 m's bredde og med lige store vinkler mod vejlinierne.

## § 4

Byggeområder

De af byplanvedtægten omfattende arealer inddeles i følgende områder efter bebyggelsens anvendelse:

offentlige formål  
 boligbebyggelse  
 sommerhusbeboelse  
 fredede områder.

## § 5

Offentlige formål

1. Til offentlige formål forbeholdes følgende arealer:  
 Matr.nr. 6 da af Tisvilde by til brug for skole og sportsplads.  
 Matr.nr. 6 fg af Tisvilde by til brug for vandværk.

§ 6

Boligbebyggelse

1. Inden for området må kun opføres åben og lav boligbebyggelse.
2. På hver parcel må kun opføres én beboelsesbygning med sædvanligt tilhørende udhus og garage. Beboelsesbygningen må højst indeholde 2 lejligheder.
3. Ubebyggede arealer, som ikke benyttes som gårdsplads eller lignende, skal anlægges og vedligeholdes som have.
4. På ejendommene må ikke drives handel, vognmandsvirksomhed, fabrik, værksted eller indrettes oplagsplads. Der må endvidere ikke drives nogen art af virksomhed, som ved støv, røg, lugt, støj, rystelser eller ved sit udseende eller på anden måde efter kommunalbestyrelsens skøn er til gene for de omboende.
5. Det skal være tilladt at drive sådan virksomhed, som almindeligvis udføres i beboelseslejligheder eller beboelseshuse, når det efter kommunalbestyrelsens skøn kan ske, uden at ejendommens karakter af beboelsesejendom forandres - eller kvarterets præg af boligkvarter brydes.
6. Endvidere skal det være tilladt på de på planbilaget 3 angivne arealer efter kommunalbestyrelsens nærmere godkendelse at indrette de for kvarterets daglige forsyning nødvendige butikker og dertil hørende mindre værksteder.

§ 7

Sommerhusbebyggelse

1. Inden for området må kun opføres eller indrettes bygninger til sommerhusbeboelse, d.v.s. beboelse (natophold) i tidsrummet 1. april-30. september og uden for dette tidsrum kun til kortvarig ferie, week-end og lignende.
2. På hver grund må kun opføres eller indrettes en enkelt beboelse med de til en sådan bebyggelse sædvanlig tilhørende udhuse og garager.
3. Kommunalbestyrelsen kan tillade, at der på enkelte grunde indrettes feriekolonier og sommerpensionater.

§ 8

Fredede områder

1. På de med åben priksignatur angivne arealer er der tinglyst fredningsbestemmelser, til hvilke der henvises.

## § 9

Grundstørrelser

1. Inden for helårsbebyggelse må ingen grund udstykkes med mindre størrelse end  $700 \text{ m}^2$  eller med mindre facadelængde end 20 m.
2. I sommerhusområdet må ingen grund udstykkes med mindre størrelse end  $1200 \text{ m}^2$  eller mindre facadelængde end 30 m.

Dog kan kommunalbestyrelsen tillade, at grundstørrelsen nedsættes indtil  $800 \text{ m}^2$  i områder på mindst 1 ha, hvor udstykning og bebyggelsens placering finder sted efter en samlet plan, og at indtil  $300 \text{ m}^2$  af de  $800 \text{ m}^2$  kan henlægges til et samlet fællesareal for områdets beboere. Endvidere vil den fastsatte facadelængde kunne nedsættes.

## § 10

Afløbsforhold m.v.

Vandforsynings- og afløbsforholdene skal godkendes af sundhedskommissionen i henhold til sundhedsvedtægten.

## § 11

Bebyggelsens placering

1. Afstanden mellem bygning og skel til nabogrund må ikke være mindre end:

i helårsområdet:        2.5 m  
i sommerhusområdet:    5.0 m.

2. Dog må garager og mindre udhuse uden ildsteder, der ikke er sammenbyggede med beboelseshuse, opføres uanset den i stk. 1 angivne afstand, når deres længde mod naboskel eller ud for bebyggelse på egen grund ikke overstiger 8 m, og deres højde bortset fra gavltrekanter og tagflader ikke overstiger 2.4 m.

## § 12

Bebyggelsesgrad

1. Udnyttelsesgraden må i helårsområdet højst udgøre 0.2 og i sommerhusområdet 0.1.
2. For grunde i område C, der i henhold til § 9, stk. 2, tillades udstykket i mindre parceller end  $1200 \text{ m}^2$ , må udnyttelsesgraden dog være 0.15.

## § 13

Bebyggelsens udformning

1. Ingen bygning må opføres med større højde end:
  - i helårsområdet: 4 m
  - i sommerhusområdet: 3 m.

Ved bygningshøjde forstås højden fra terræn til den linie, hvor ydervæg og tagflade mødes.

2. Dog kan kommunalbestyrelsen tillade, at bygninger til de i § 7, stk. 3, omhandlede formål opføres med en bygningshøjde på indtil 4.0 m.
3. Bygninger med udnyttet tagetage eller med højt tag skal dækkes med tegl, eternit eller tagpap.

## § 14

Transformerstationer

Transformerstationer på indtil 20 m<sup>2</sup> grundareal og indtil 3 m i højden kan opstilles under iagttagelse af de i denne vedtægt fastsatte regler om afstand til naboskel og vej og om bebyggelsens udformning i overensstemmelse med den øvrige bebyggelse i kvarteret. Dog må stationerne opføres i naboskel, når højden ikke er over 2.5 m.

## § 15

Almindelige bestemmelser

Før noget byggeri påbegyndes, skal der til godkendelse af dets overensstemmelse med byplanen forelægges kommunalbestyrelsen tegninger, der viser grunden og dens omgivelser, samt bygningernes beliggenhed på grunden og deres størrelse, form og indretning, ligesom den påtænkte anvendelse af bygningerne og grunden skal oplyses.

2. Bestemmelserne i denne byplanvedtægt gælder forud for bestemmelserne i det til enhver tid for kommunen gældende bygningsreglement. Opmærksomheden henledes på, at der ved bebyggelse af grundene må søges sædvanlig byggetilladelse i henhold til bestemmelserne i kommunens bygningsreglement.

## § 16

Eksisterende bebyggelse

1. Nærværende byplanvedtægt skal ikke være til hinder for bibeholdelse af den eksisterende lovlige benyttelse og bebyggelse.

2. Udvidelse ved om- eller tilbygning eller ibrugtagen til anden anvendelse i strid med byplanvedtægtens bestemmelser må ikke finde sted.

§ 17

Påtaleret

Påtaleret ifølge nærværende byplanvedtægt har alene VEJBY-TIBIRKE kommunalbestyrelse.

§ 18

Lempelser og ændringer i byplanvedtægten

1. Mindre betydende lempelser i bestemmelserne i denne vedtægt kan indrømmes af kommunalbestyrelsen.
2. Iøvrigt kan boligministeriet indrømme lempelser af byplanvedtægtens bestemmelser.
3. Dog kan dispensationer fra de i § 3 omhandlede byggelinier ved offentlige veje kun meddeles efter forhandling med den efter vejbestyrelsesloven kompetente myndighed, jfr. lov nr. 95 af 29. marts 1957, § 45.
4. Ændringer i byplanvedtægten kan ske efter kommunalbestyrelsens vedtagelse og godkendelse af boligministeriet efter reglerne for vedtagelse og godkendelse af nye byplaner, jfr. byplanlovens § 5.

-----

Således vedtaget af sognerådet den ..... -4. MAR. 1964 .....

*L. P. Hansen*

*Acw*

8.

I medfør af § 1 i lov om byplaner (lovbekendtgørelse nr. 160 af 9. maj 1962) godkendes foranstående af Vejby-Tibirke sogneråd vedtagne forslag til partiel byplanvedtægt nr. 1 for Tisvildeområdet i Vejby-Tibirke kommune.

Boligministeriet, den 15 JULI 1965

P. M. V.  
E.B.

*E. Jerslev*  
E. Jerslev

Sagen forelagt Sognerådet den 27/9 1965.

Announces indrykket i 4 blade d. 27/9 1965.

Kommunikation tilsendt telegram d. 29/9 1965.

*[Handwritten signature]*

|        | Kr. | Øre |  |
|--------|-----|-----|--|
| § 14I  | 3   | -   | Indført i sagen for Helsingør Retskreds (Kronborg vestre Birk) |
| § 14II | 3   | -   | den 24-2 1966 Dbg. Nr. 2090                                    |
| Ialt   | 3   | -   | Lyst. tingb. L. fol. nr. 109 Akt. skab B. nr. 207.             |

fol. nr. 1 m.fl.

Arne Egelev

*[Handwritten signature]*



VEJBY-TIBIRKE KOMMUNE  
Holløse pr. Vejby

20. SEP. 1968 \* 012006

akt. D 207

Tillæg til byplanvedtægt nr. 1.

Vedtægtens §1 ændres til også at omfatte matr.nr. 1 cp, 1 bk, 1 au, 1 aq, 1 ar, 1 at, 1 bl, 1 co, 1 av, 1 dx, 1 bi, 1 cg, 1 cl, 1 bu, 1 bv, 1 as, 1 ao, 1 ag, 1 af, 1 ae, alle af Tibirke by og sogn, samt matr.nr. 24 a, 24 k, 24 i, 24 g, 24 e, 24 d, 24 c, 24 f, 24 b, 24 h, 25 b, 25 d, 25 f, 25 a, 25 h, 25 g, 25 i, 25 e, 25 c, alle af Holløse by, Vejby sogn.

I området - bortset fra de nedenfor nævnte matrikelnumre 1 ar, 1 at, 1 bl og 1 co - må kun opføres åben og lav boligbebyggelse i overensstemmelse med bestemmelserne i byplanvedtægtens §6.

Vedtægtens §16 ændres med tilføjelse af pkt. 3 med følgende tekst:

Det eksisterende snedkeri på matr.nr. 1 ar, 1 at, 1 bl og 1 co af Tibirke by, Tibirke sogn, må om og tilbygges inden for de i helårsområdet gældende bestemmelser.

Holløse pr. Vejby, den 15. september 1967.

Sign. P. Nielsen

Eyvin Mortensen

/gg

2.kt.B.j.nr.32-18-68.

I medfør af §1 i lov om byplaner (lovbekendtgørelse nr. 160 af 9. maj 1962) godkendes foranstående af Vejby-Tibirke sogneråd vedtagne forslag til tillæg til partiel byplanvedtægt for Tisvilde-området i Vejby-Tibirke kommune.

Boligministeriet, den 15. august 1968.

P. M. V.

P. B.  
*[Signature]*

Kr. Øre

" "

3 " 00 "

3 Kr. 00 Øre

Indført i Dagbogen for Helsingør Retskræds (Kronborg vestre Birk)

den 20-9-1968

Dag. Nr. 12006

Siberke fol. 8, fol. VIII


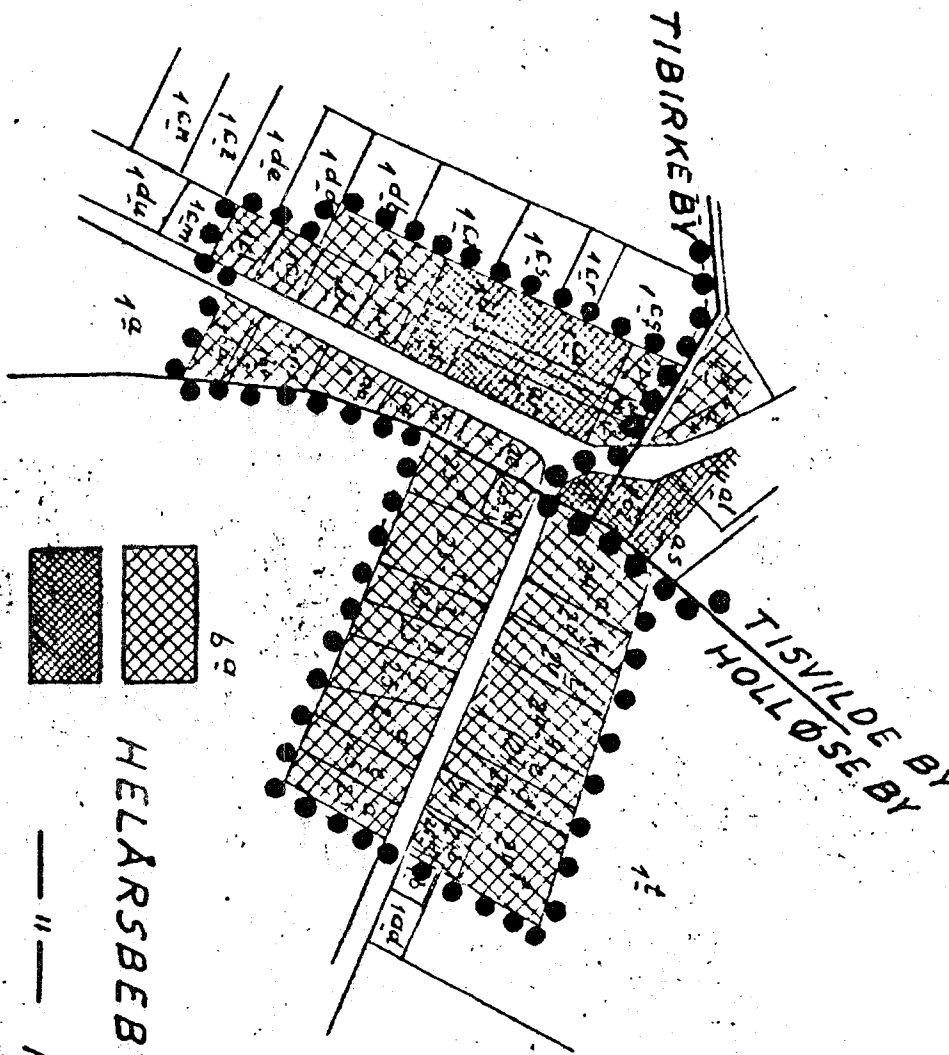
Att. skat B nr. 207

Holluse fol. 6 - 4 XI

BE

Arne Egeløy

100  
Sc



HELÅRSBEBYGGELSE

— " — MED ERHVERV

# VEJBY-TIBIRKE KOMMUNE

## TILLEGTIL BYPLANVEDTÆGT NR. 1

### FOR TISVILDE

1:4000

*Ann. Helsingø Kommune. Lok. 223/*

Tillæg nr. 2 til partiel byplanvedtægt nr. 1 for Tisvilde-området i Helsingø kommune.

Miljøministeriet 5. nr. P

I vedtægtens § 5, stk. 1 tilføjes:

25 JUNI 1976 *440/2/8-7*

Matr. nr. 5 æ, Tisvilde by, til brug for børnehave eller lign. offentlig institution til betjening af byområdets beboere.

Evt. bebyggelse placeres på den østlige del af ejendommen, jfr. kortbilaget.

Således vedtaget af Helsingø byråd den 14. januar 1976.

*Chr. Grønkjær*

Chr. Grønkjær  
borgmester

*Skt. nr. P 440/2/8-7*

I medfør af § 1 i lov om byplaner (lovbekendtgørelse nr. 63 af 20. februar 1970, jfr. miljøministeriets bekendtgørelse nr. 541 af 27. oktober 1975) godkendes foranstående af Helsingø byråd vedtagne forslag til tillæg nr. 2 til partiel byplanvedtægt nr. 1 for Tisvilde-området i Helsingø kommune.

10 AUG. 1976

Planstyrelsen, den

P. D. V.

*Erik Kriegerbaum*  
E. Kriegerbaum  
Arkitekt



Henhører til det bekendte tillæg nr. 2  
byplanvedtægt nr. 1  
Planstyrelsen den 10 AUG. 1976  
P. D. V.

Tillæggets afgrænsning  
5a

- offentlige formål
- helårsbebyggelse
- helårsbebyggelse med erhverv
- sommerhusbebyggelse

mål: 1:2000

2.

INDGÆT

SEP. 1976

Domsk Forvaltning

22 33 35 SEP - 876

INDFØRT I DAGBOGEN

25.8.76 22597

RETEN I HELSINGE  
LYST AKT. B NR. 107.

*Nils Harild*  
Nils Harild

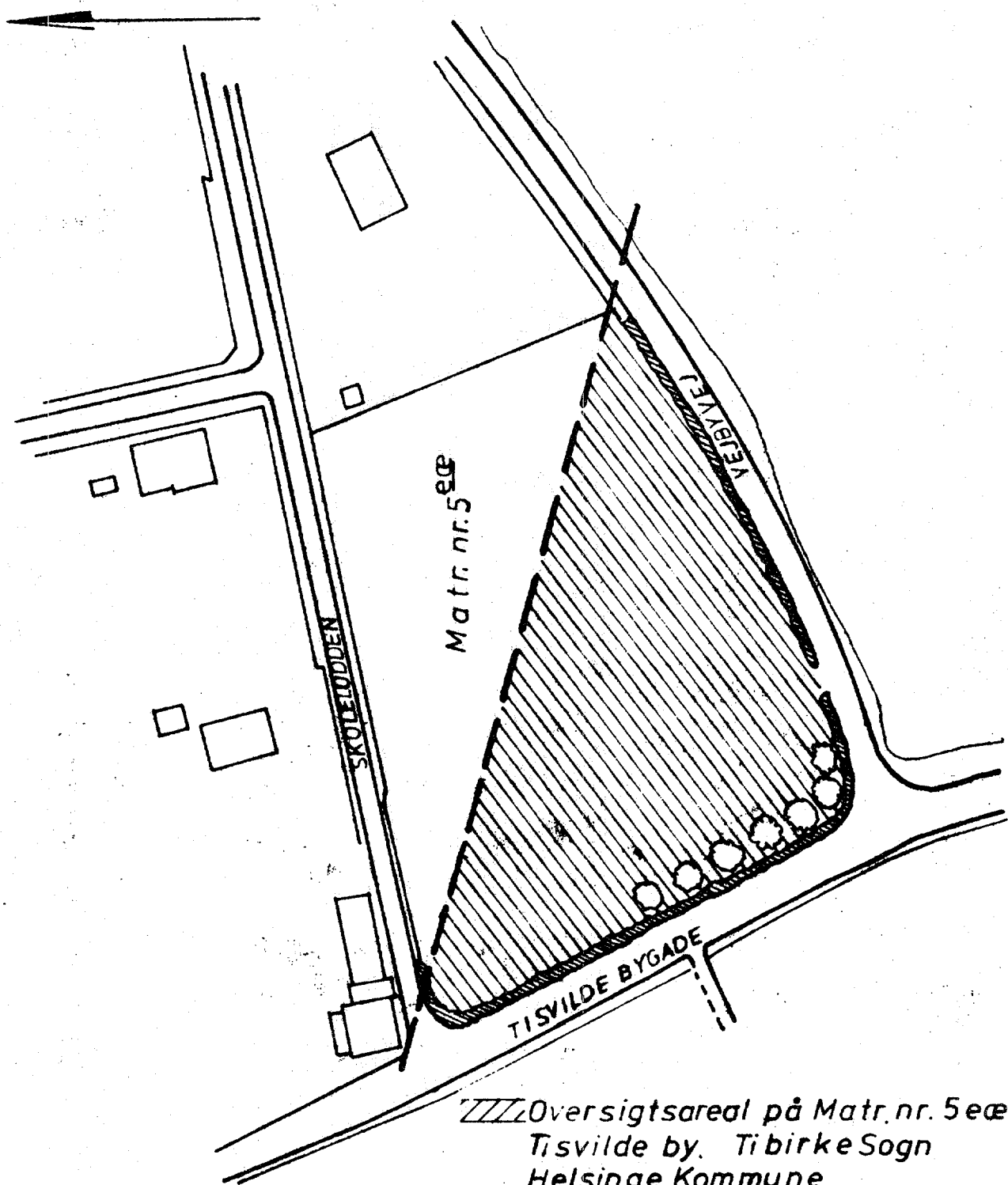
*[Handwritten signature]*


At denne kort-genpart er nøjagtig genpart af det originale kort vedrørende ejendommen(e)

Matr. nr. 5 e æ Tisvilde by, Tibirke Sogn

attesteres herved, Helsingør, d. 06.09.1977

*P. Brønnum*



 Oversigtsareal på Matr. nr. 5 e æ  
 Tisvilde by, Tibirke Sogn  
 Helsingør Kommune  
 Mål 1:1000

Mtr. nr., ejerlav, sogn:  
(i København kvarter)  
eller (i de sønderjydske lands-  
dele) bd. og bl. i tingbogen,  
art. nr., ejerlav, sogn.

Stempel: kr.

Akt: Skab *B* nr *207*  
(udfyldes af dommerkontoret)

Gade og hus nr.:

Anmelder: Helsingør byråd.

AFLYSNING

Partiel byplanvedtægt nr. 1. - Tisvilde.

Ovennævnte byplanvedtægt aflyses herved på følgende matr. nre.:

5 cm - 5 cø, 5 da - 5 dø, 5 ea - 5 ef, 5 ei - 5 en, 5 ex, 5 eø,  
5 fa, 5 fb, 5 fc, alle af Tisvilde by, Tibirke sogn.

Helsingør byråd, den 8. nov. 1977.

*Chr. Grønkjær*

Chr. Grønkjær  
borgmester

*P. Hermansen*  
P. Hermansen  
afd.ing.

INDFØRT I DAGBOGEN

10.11.77 31337

RETTEHJULP I HELSINGØR  
LYSI AKT

*B. 207*  
*Mester*  
m.

Stempel kr.

Akt: Skab *B* nr. *207*  
(Udfyldes af dommerkontoret)

Matr. nr.

(Ejerlejlighedsnr.)

Gade og husnr.


Anmelder: Helsinge byråd

AFLYSNING

Partiel byplanvedtægt nr. 1. - Tisvilde.

Ovennævnte byplanvedtægt aflyses herved på følgende matr. nre.:  
5 bi - 5 bø, 5 ca - 5 ci, 5 eo - 5 ev, alle af Tisvilde by,  
Tibirke sogn.

Helsinge byråd, den 9. december 1985.

  
Thor Pedersen  
borgmester

  
P. Hermansen  
afd.ing.

INDFØRT I DAGBOGEN

09.12.85 040892

RETTEEN I HELSINGE  
LYST AKT

*B NR. 207*

*Actus afløst.*

  
Inger Andersen

*A.T.*



Stempel kr.

Akt: Skab *B* nr. *207*  
(Udfyldes af dommerkontoret)

Matr. nr.

(Ejerlejlighedsnr.)

Gade og husnr.

Anmelder: Helsingør byråd.

**Indgivet**  
**9 JAN. 1986**  
**Helsingør Kommune**

Vedr. byplanvedtægt nr. 1. - Tisvilde.

Ved gennemgang af byplanvedtægt nr. 1. - Tisvilde, er man blevet opmærksom på, at matr. nr. i vedtægten under pkt. 5, linie 3: 6 fg, Tisvilde by, er fejlagtigt, idet nummeret retteligt skal være matr. nr. 6 fq, Tisvilde by - til brug for vandværk.


Rettelsen begæres herved foretaget.

Helsingør byråd, den 13. december 1985.

Med venlig hilsen

*Thor Pedersen*  
Thor Pedersen  
borgmester

*H. Hermansen*  
H. Hermansen  
afd.ing.



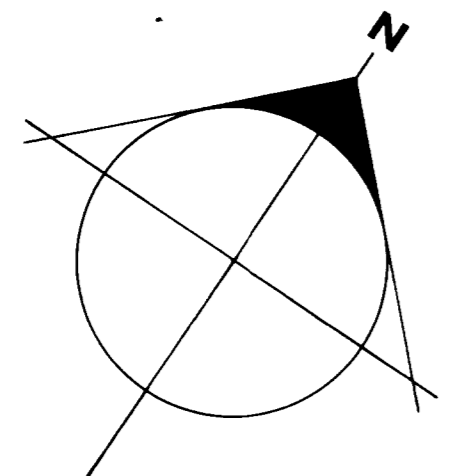
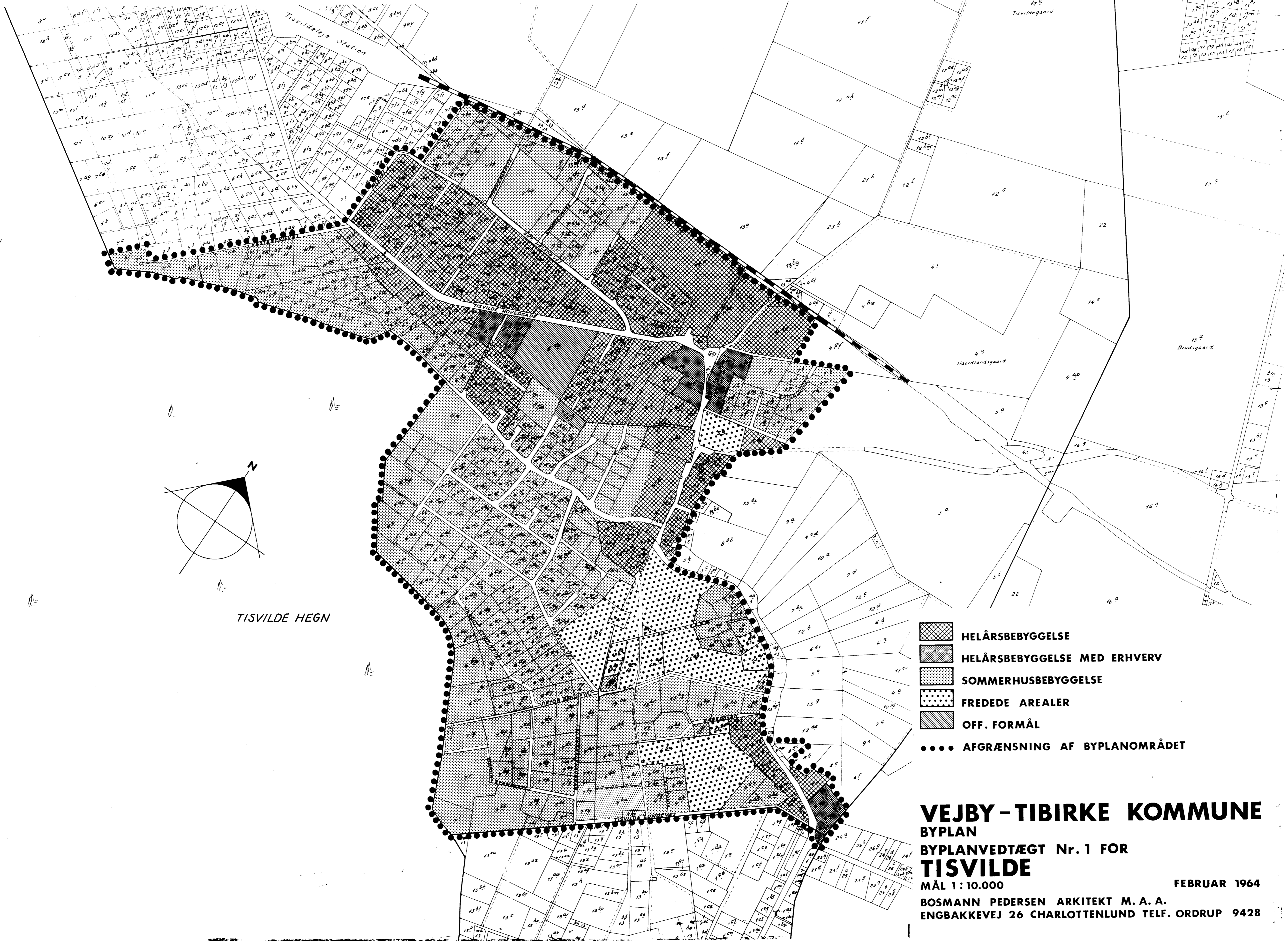
*13/12 1985  
A.T.*

INDFØRT I DAGBOGEN







18.12.85 042291

RETTEEN I HELSINGE  
LYST AKT *B* NR. *207*

*kom pågen til ovnm. dkt.,  
den 10. febr 24/2 1966, dlog. 2090.*  
Aase Andersen



TISVILDE HEGN

-  HELÅRSBEBYGGELSE
-  HELÅRSBEBYGGELSE MED ERHVERV
-  SOMMERHUSBEBYGGELSE
-  FREDEDE AREALER
-  OFF. FORMÅL
-  AFGRÆNSNING AF BYPLANOMRÅDET

**VEJBY-TIBIRKE KOMMUNE**  
**BYPLAN**  
**BYPLANVEDTÆGT Nr. 1 FOR**  
**TISVILDE**  
 MÅL 1:10.000  
 FEBRUAR 1964  
 BOSMANN PEDERSEN ARKITEKT M. A. A.  
 ENGBAKKEVEJ 26 CHARLOTTENLUND TELF. ORDRUP 9428